







**ARRÊTÉ DU MAIRE**  
**Portant autorisation de travaux de génie**  
**civil, déplacement d'ouvrage et création C5**

Le Maire de la Commune de Saint Hilaire le Chatel





-  **Vu** le Code Général des Collectivités Territoriales, et notamment les articles L2211 - 1 et suivants,
-  **Vu** le code de la voirie routière,
-  **Vu** la demande présentée par la société INEO Dreux et M Guillaume Lefevre
-  **Considérant** la nécessité d'assurer la sécurité des usagers,

**ARRÊTE**

**Article 1<sup>er</sup>** La société INEO-Dreux est autorisée à réaliser de terrassement et de déplacement d'ouvrage sur la voie communale nommée « route des Gouttiers »

**Article 2** Les travaux sont prévus à compter du 03 septembre 2025 pour une période de 20 jours

**Article 3** Le prestataire devra mettre en place les moyens sécuritaires nécessaires tel que :

-  Rétrécissement de la voie
-  Circulation alternée, par panneaux 10 km/h ou feux tricolores
-  Interdiction de stationner
-  Déviation

Cette liste n'est pas exhaustive et les demandeurs s'engagent à une obligation de résultats quant aux moyens à mettre en place. Les demandeurs seront considérés comme responsable en cas d'accident lié à un défaut reconnu de signalisation

**Article 4** Le présent arrêté sera affiché en Mairie, le pétitionnaire le tiendra à disposition sur le chantier

Fait à Saint Hilaire le Chatel, Le 31 juillet 2025

Le Maire, Philippe Blutel



# Demande d'arrêt de police de la circulation

Code de la route L411-1 à L411-7  
Code général des collectivités territoriales L2213-1 à L2213-6.1

Gestionnaires des réseaux routiers

803164285



N° 14024\*01

## Le demandeur

Particulier  Service public  Maître d'œuvre ou conducteur d'opération  Entreprise

Nom : **LEFEVRE** Prénom : **Guillaume**  
Dénomination : **INEO RESEAUX CENTRE ATLANTIQUE** Représenté par :  
Adresse Numéro : Extension : Nom de la voie : **TSA 70011**  
**Chez Sogelink**  
Code postal **6 9 1 3 4** Localité : **DARDILLY CEDEX** Pays : **France**  
Téléphone **0 2 3 7 4 6 4 1 3 7** Indiquez l'indicatif pour le pays étranger :  
Courriel : **ineo-dreux-d@demat.sogelink.fr**

## Si le bénéficiaire est différent du demandeur

Nom : Prénom :  
Adresse Numéro : Extension : Nom de la voie :  
Code postal Localité : Pays :  
Téléphone Indiquez l'indicatif pour le pays étranger :  
Courriel :

## Localisation du site concerné par la demande

Voie concernée : Autoroute n° Route nationale n° Route départementale n° Voie communale n°  
Hors agglomération  En agglomération   
Point de Repère (PR) routier d'origine d'application : + Point de Repère (PR) routier de fin d'application : +  
Adresse Numéro : Extension : Nom de la voie : **Route des Gouttiers**  
Code postal **6 1 4 0 0** Localité : **ST HILAIRE LE CHATEL**

## Nature et date des travaux

Permission de voirie antérieure : Oui  Non  Si oui indiquer la référence :  
Description des travaux : **Déplacement d'ouvrage + Création C5**  
N° de chantier délivré par la Collectivité <sup>(0)</sup> :  
Date prévue de début des travaux : **0 3 0 9 2 0 2 5** Durée des travaux (en jours calendaires) : **2 0**

## Réglementation souhaitée

Durée de la réglementation (en jours calendaires) : **2 0** Date de début de réglementation **0 3 0 9 2 0 2 5**  
Restriction sur section courante  Restriction sur bretelles   
Sens de circulation concerné : Deux sens de circulation  Sens des Points de Repères (PR) croissants   
Sens des Points de Repères (PR) décroissants  Fermeture à la circulation   
Basculement de circulation sur chaussée opposée   
Circulation alternée : Par feux tricolores  Manuellement   
Restriction de chaussée :  
Neutralisation de la bande d'arrêt d'urgence (BAU)  Empiètement sur chaussée  largeur de voie maintenue  
Suppression de voie  nombre de voie(s) supprimée(s)

<sup>(0)</sup> N° délivré par la Collectivité lorsque vous avez déclaré votre intention de réaliser des travaux. Exemple : N° Lyvia pour Lyon Métropole

**Interdiction de :**

**Circuler**

Véhicules légers   
poids lourds

**Stationner**

véhicules légers   
poids lourds

**Dépasser**

véhicules légers   
poids lourds

Vitesse limitée à :   km/h

Itinéraire de déviation (à préciser par sens) :

.....  
.....  
.....

Autres prescriptions :

.....  
.....  
.....

**La pose, le maintien ou le retrait de la signalisation spécifique au chantier sont effectués par :**

Le demandeur  Une entreprise spécialité

Nom : ..... Prénom : .....

Dénomination : ..... Représenté par : .....

Adresse Numéro : ..... Extension : ..... Nom de la voie : .....

Code postal     Localité : ..... Pays : .....

Téléphone           Indiquez l'indicatif pour le pays étranger :

Courriel : .....

**Pièces jointes à la demande**

Afin de faciliter la compréhension et l'instruction du dossier, la demande d'arrêt est accompagnée d'un dossier comprenant :

Une notice détaillée avec notamment l'évaluation de la gêne occasionnée au usagers

Plan de situation 1/10 ou 1/20 000<sup>ème</sup>  Plan des travaux 1/200 ou 1/ 500<sup>ème</sup>  Schéma de signalisation

Itinéraire de déviation 1/2 000 ou 1/5 000<sup>ème</sup>

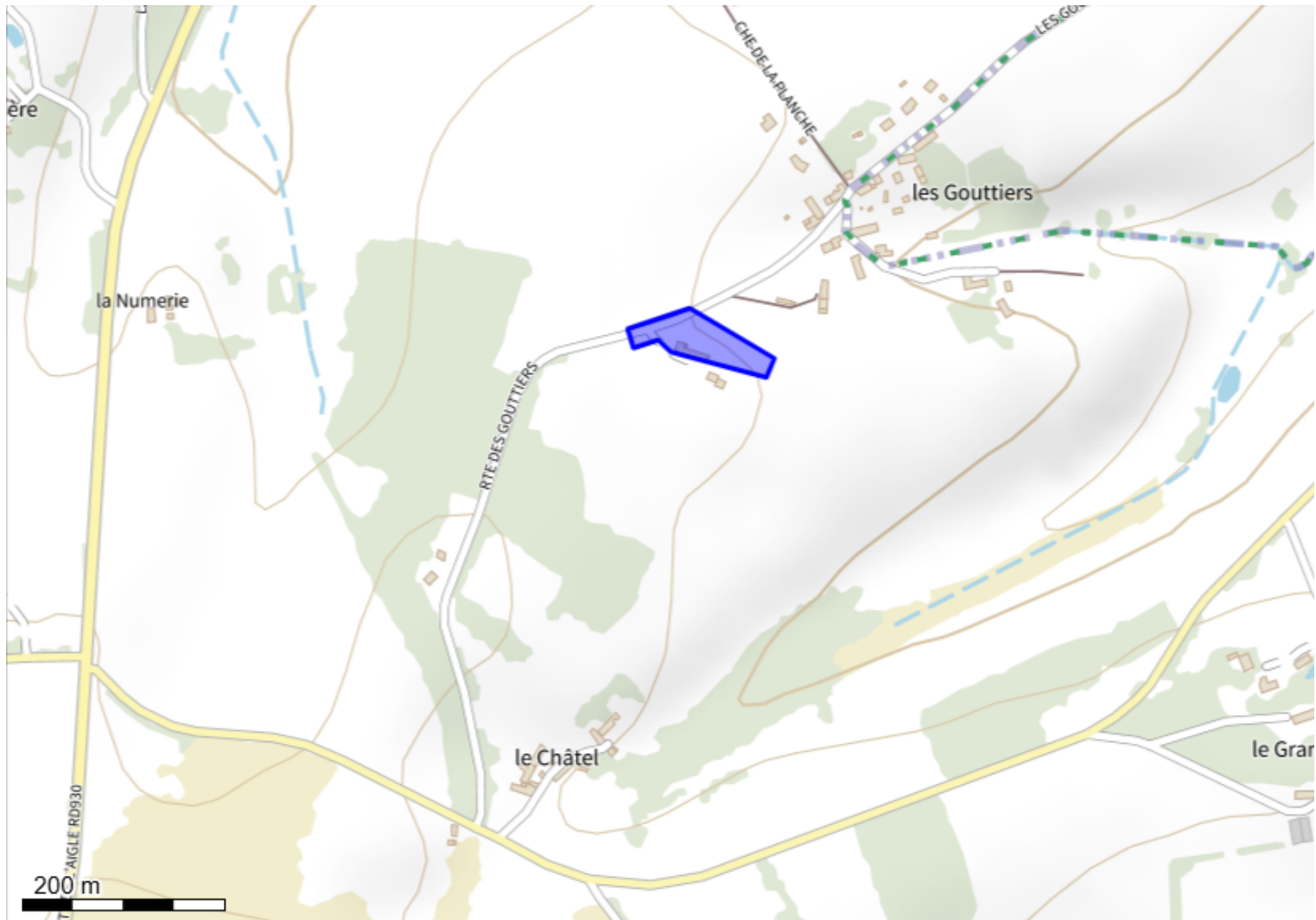
J'atteste de l'exactitude des informations fournies

Fait à : **DARDILLY CEDEX**

Le : **3 0 0 7 2 0 2 5**

Nom : **LEFEVRE** ..... Prénom : **Guillaume** ..... Qualité : .....

 Signature certifiée Sogelink



Système géodésique : WGS 84  
 EPSG : 4326

Emprise au format GML :

```
<gml:MultiPolygon xmlns:gml='http://www.opengis.net/gml' srsName='EPSG:4326'><gml:polygonMember><gml:Polygon><gml:
outerBoundaryIs><gml:LinearRing><gml:coordinates>0.56751251,48.56468178 0.56758493,48.56451316 0.56792557,48.56458416
0.56809455,48.56447766 0.56937933,48.5642469 0.56948394,48.56442085 0.568344,48.56486638 0.56751251,48.56468178</gml:coordinates><
/gml:LinearRing></gml:outerBoundaryIs></gml:Polygon></gml:polygonMember></gml:MultiPolygon>
```

**Polygone 1**

```
(48.564682 0.567513);(48.564513 0.567585);(48.564584 0.567926);(48.564478 0.568095);(48.564247 0.569379);(48.564421 0.569484);
(48.564866 0.568344);(48.564682 0.567513);
```