







ARRÊTÉ DU MAIRE
Portant autorisation de travaux de réfection
de chaussée

Le Maire de la Commune de Saint Hilaire le Chatel





-  **Vu** le Code Général des Collectivités Territoriales, et notamment les articles L2211 - 1 et suivants,
-  **Vu** le code de la voirie routière,
-  **Vu** la demande présentée par la société COLAS et M Ludovic VOLTIER
-  **Considérant** la nécessité d'assurer la sécurité des usagers,

ARRÊTE

Article 1^{er} La société COLAS est autorisée à réaliser des travaux de réfection de chaussée, enrobés sur la route du Châtel, Saint-Hilaire-le-Châtel

Article 2 Les travaux sont prévus à compter du 15 juillet 2025 pour une période de 04 jours

Article 3 le prestataire devra mettre en place les moyens sécuritaires nécessaires tel que :

-  Rétrécissement de la voie
-  Circulation alternée, par panneaux 10 km/h ou feux tricolores
-  Interdiction de stationner
-  Déviation

Cette liste n'est pas exhaustive et les demandeurs s'engagent à une obligation de résultats quant aux moyens à mettre en place. Les demandeurs seront considérés comme responsable en cas d'accident lié à un défaut reconnu de signalisation

Article 4 Le présent arrêté sera affiché en Mairie, le pétitionnaire le tiendra à disposition sur le chantier

Fait à Saint Hilaire le Chatel, Le 04 juillet 2025

Le Maire, Philippe Blutel



Demande d'arrêt de police de la circulation

Code de la route L411-1 à L411-7
Code général des collectivités territoriales L2213-1 à L2213-6.1

Gestionnaires des réseaux routiers

Le demandeur

Particulier Service public Maître d'œuvre ou conducteur d'opération Entreprise

Nom : Prénom :

Dénomination : Représenté par :

Adresse Numéro : Extension : Nom de la voie :

Code postal Localité : Pays :

Téléphone Indiquez l'indicatif pour le pays étranger :

Courriel :@.....

Si le bénéficiaire est différent du demandeur

Nom : Prénom :

Adresse Numéro : Extension : Nom de la voie :

Code postal Localité : Pays :

Téléphone Indiquez l'indicatif pour le pays étranger :

Courriel :@.....

Localisation du site concerné par la demande

Voie concernée : Autoroute n° Route nationale n° Route départementale n° Voie communale n°

Hors agglomération En agglomération

Point de Repère (PR) routier d'origine d'application : + Point de Repère (PR) routier de fin d'application : +

Adresse Numéro : Extension : Nom de la voie :

Code postal Localité :

Nature et date des travaux

Permission de voirie antérieure : Oui Non Si oui indiquer la référence :

Description des travaux :

Date prévue de début des travaux : Durée des travaux (en jours calendaires) :

Réglementation souhaitée

Durée de la réglementation (en jours calendaires) : Date de début de réglementation

Restriction sur section courante Restriction sur bretelles

Sens de circulation concerné : Deux sens de circulation Sens des Points de Repères (PR) croissants

Sens des Points de Repères (PR) décroissants Fermeture à la circulation

Basculement de circulation sur chaussée opposée

Circulation alternée : Par feux tricolores Manuellement

Restriction de chaussée :

Neutralisation de la bande d'arrêt d'urgence (BAU) Empiètement sur chaussée largeur de voie maintenue

Suppression de voie nombre de voie(s) supprimée(s)

Interdiction de :

Circuler

Véhicules légers
poids lourds

Stationner

véhicules légers
poids lourds

Dépasser

véhicules légers
poids lourds

Vitesse limitée à : km/h

Itinéraire de déviation (à préciser par sens) :

.....
.....
.....

Autres prescriptions :

.....
.....
.....

La pose, le maintien ou le retrait de la signalisation spécifique au chantier sont effectués par :

Le demandeur

Une entreprise spécialité

Nom : Prénom :

Dénomination : Représenté par :

Adresse Numéro : Extension : Nom de la voie :

Code postal Localité : Pays :

Téléphone Indiquez l'indicatif pour le pays étranger :

Courriel :@.....

Pièces jointes à la demande

Afin de faciliter la compréhension et l'instruction du dossier, la demande d'arrêt est accompagnée d'un dossier comprenant :

Une notice détaillée avec notamment l'évaluation de la gêne occasionnée au usagers

Plan de situation 1/10 ou 1/20 000^{ème} Plan des travaux 1/200 ou 1/ 500^{ème} Schéma de signalisation

Itinéraire de déviation 1/2 000 ou 1/5 000^{ème}

J'atteste de l'exactitude des informations fournies

Fait à : ... Le :

Le :

Nom : Prénom : Qualité :



Système géodésique : WGS 84
EPSG : 4326

Emprise au format GML :

```
<gml:MultiPolygon xmlns:gml='http://www.opengis.net/gml' srsName='EPSG:4326'><gml:polygonMember><gml:Polygon><gml:outerBoundaryIs><gml:LinearRing><gml:coordinates>0.56342569,48.56092726 0.56360171,48.56088066 0.56363859,48.56088177 0.56389675,48.560803 0.56394034,48.56076417 0.56410127,48.56071091 0.56406271,48.56066321 0.56386825,48.56072534 0.56384814,48.56069982 0.56358662,48.56077859 0.56356483,48.56082186 0.56339049,48.56088177 0.56342569,48.56092726</gml:coordinates></gml:LinearRing></gml:outerBoundaryIs></gml:Polygon></gml:polygonMember></gml:MultiPolygon>
```

Polygone 1

```
(48.560927 0.563426);(48.560881 0.563602);(48.560882 0.563639);(48.560803 0.563897);(48.560764 0.563940);(48.560711 0.564101);(48.560663 0.564063);(48.560725 0.563868);(48.560700 0.563848);(48.560779 0.563587);(48.560822 0.563565);(48.560882 0.563390);(48.560927 0.563426);
```