







ARRÊTÉ DU MAIRE
Portant autorisation de travaux de génie
civil, tranchée et passage de fourreaux
Pour le déploiement de la fibre optique

Le Maire de la Commune de Saint Hilaire le Chatel





-  **Vu** le Code Général des Collectivités Territoriales, et notamment les articles L2211 - 1 et suivants,
-  **Vu** le code de la voirie routière,
-  **Vu** la demande présentée par la société COLAS et M Ludovic VOLTIER
-  **Considérant** la nécessité d'assurer la sécurité des usagers,

ARRÊTE

Article 1^{er} La société COLAS est autorisée à réaliser des travaux de réfection de chaussée, enrobés sur la route de la Métairie, Saint-Hilaire-le-Châtel

Article 2 Les travaux sont prévus à compter du 22 mai 2025 pour une période de 02 jours

Article 3 le prestataire devra mettre en place les moyens sécuritaires nécessaires tel que :

-  Rétrécissement de la voie
-  Circulation alternée, par panneaux 10 km/h ou feux tricolores
-  Interdiction de stationner
-  Déviation

Cette liste n'est pas exhaustive et les demandeurs s'engagent à une obligation de résultats quant aux moyens à mettre en place. Les demandeurs seront considérés comme responsable en cas d'accident lié à un défaut reconnu de signalisation

Article 4 Le présent arrêté sera affiché en Mairie, le pétitionnaire le tiendra à disposition sur le chantier

Fait à Saint Hilaire le Chatel, Le 13 mai 2025

Le Maire, Philippe Blutel



Demande d'arrêt de police de la circulation

Code de la route L411-1 à L411-7
Code général des collectivités territoriales L2213-1 à L2213-6.1

Gestionnaires des réseaux routiers

Le demandeur

Particulier Service public Maître d'œuvre ou conducteur d'opération Entreprise

Nom : Prénom :

Dénomination : Représenté par :

Adresse Numéro : Extension : Nom de la voie :

Code postal Localité : Pays :

Téléphone Indiquez l'indicatif pour le pays étranger :

Courriel :@.....

Si le bénéficiaire est différent du demandeur

Nom : Prénom :

Adresse Numéro : Extension : Nom de la voie :

Code postal Localité : Pays :

Téléphone Indiquez l'indicatif pour le pays étranger :

Courriel :@.....

Localisation du site concerné par la demande

Voie concernée : Autoroute n° Route nationale n° Route départementale n° Voie communale n°

Hors agglomération En agglomération

Point de Repère (PR) routier d'origine d'application : + Point de Repère (PR) routier de fin d'application : +

Adresse Numéro : Extension : Nom de la voie :

Code postal Localité :

Nature et date des travaux

Permission de voirie antérieure : Oui Non Si oui indiquer la référence :

Description des travaux :

Date prévue de début des travaux : Durée des travaux (en jours calendaires) :

Réglementation souhaitée

Durée de la réglementation (en jours calendaires) : Date de début de réglementation

Restriction sur section courante Restriction sur bretelles

Sens de circulation concerné : Deux sens de circulation Sens des Points de Repères (PR) croissants

Sens des Points de Repères (PR) décroissants Fermeture à la circulation

Basculement de circulation sur chaussée opposée

Circulation alternée : Par feux tricolores Manuellement

Restriction de chaussée :

Neutralisation de la bande d'arrêt d'urgence (BAU) Empiètement sur chaussée largeur de voie maintenue

Suppression de voie nombre de voie(s) supprimée(s)

Interdiction de :

Circuler

Véhicules légers
poids lourds

Stationner

véhicules légers
poids lourds

Dépasser

véhicules légers
poids lourds

Vitesse limitée à : km/h

Itinéraire de déviation (à préciser par sens) :

.....
.....
.....

Autres prescriptions :

.....
.....
.....

La pose, le maintien ou le retrait de la signalisation spécifique au chantier sont effectués par :

Le demandeur Une entreprise spécialité

Nom : Prénom :

Dénomination : Représenté par :

Adresse Numéro : Extension : Nom de la voie :

Code postal Localité : Pays :

Téléphone Indiquez l'indicatif pour le pays étranger :

Courriel :@.....

Pièces jointes à la demande

Afin de faciliter la compréhension et l'instruction du dossier, la demande d'arrêt est accompagnée d'un dossier comprenant :

Une notice détaillée avec notamment l'évaluation de la gêne occasionnée au usagers

Plan de situation 1/10 ou 1/20 000^{ème} Plan des travaux 1/200 ou 1/ 500^{ème} Schéma de signalisation

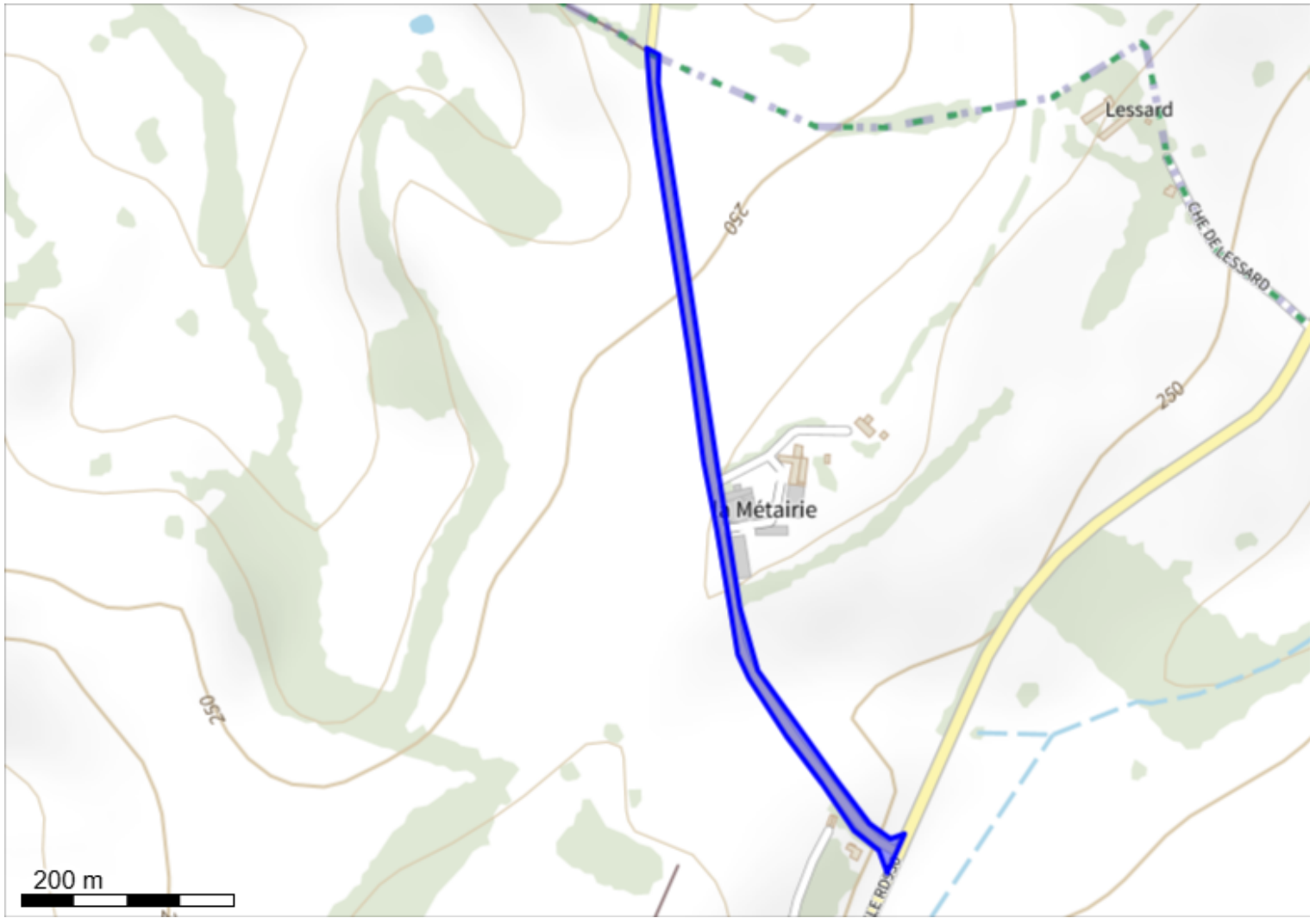
Itinéraire de déviation 1/2 000 ou 1/5 000^{ème}

J'atteste de l'exactitude des informations fournies

Fait à : ... Le :

Le :

Nom : Prénom : Qualité :



Système géodésique : WGS 84
 EPSG : 4326

Emprise au format GML :

```
<gml:MultiPolygon xmlns:gml='http://www.opengis.net/gml' srsName='EPSG:4326'><gml:polygonMember><gml:Polygon><gml:
outerBoundaryIs><gml:LinearRing><gml:coordinates>0.56238426,48.56863793 0.56260956,48.56896805 0.56242181,48.56892546
0.56215895,48.56905325 0.56173516,48.56942242 0.56113971,48.56997617 0.56072129,48.57035953 0.56049598,48.57088842
0.56021167,48.57203848 0.56002391,48.57286551 0.55978788,48.57389517 0.55955184,48.57488898 0.55944456,48.57535394
0.55945529,48.57559529 0.55928899,48.57564853 0.55932117,48.57536459 0.55940164,48.57488543 0.55950356,48.57442402
0.55966986,48.57375464 0.55984152,48.57302701 0.56002391,48.57213254 0.56019021,48.57155041 0.5603726,48.5708405
0.56045843,48.57049619 0.56060864,48.57028321 0.56108071,48.56980045 0.56154741,48.56939579 0.56195511,48.56899467
0.56227161,48.56882783 0.56238426,48.56863793</gml:coordinates></gml:LinearRing></gml:outerBoundaryIs></gml:Polygon></gml:
polygonMember></gml:MultiPolygon>
```

Polygone 1

```
(48.568638 0.562384);(48.568968 0.562610);(48.568925 0.562422);(48.569053 0.562159);(48.569422 0.561735);(48.569976 0.561140);
(48.570360 0.560721);(48.570888 0.560496);(48.572038 0.560212);(48.572866 0.560024);(48.573895 0.559788);(48.574889 0.559552);
(48.575354 0.559445);(48.575595 0.559455);(48.575649 0.559289);(48.575365 0.559321);(48.574885 0.559402);(48.574424 0.559504);
(48.573755 0.559670);(48.573027 0.559842);(48.572133 0.560024);(48.571550 0.560190);(48.570841 0.560373);(48.570496 0.560458);
(48.570283 0.560609);(48.569800 0.561081);(48.569396 0.561547);(48.568995 0.561955);(48.568828 0.562272);(48.568638 0.562384);
```